

3850

MODULARIO
T. - Cat. S. T. - 315



MINISTERO DELLE FINANZE
DIREZIONE GENERALE DEL CATASTO E DEI SERVIZI TECNICI ERARIALI

MOD B (Nuovo Catasto Edilizio Urbano)

Lire 20

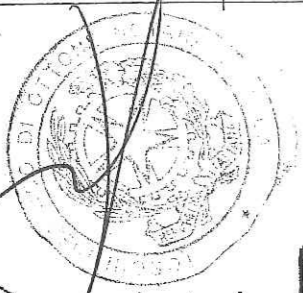
NUOVO CATASTO EDILIZIO URBANO

(R. DECRETO LEGGE 13 APRILE 1959, N. 659)

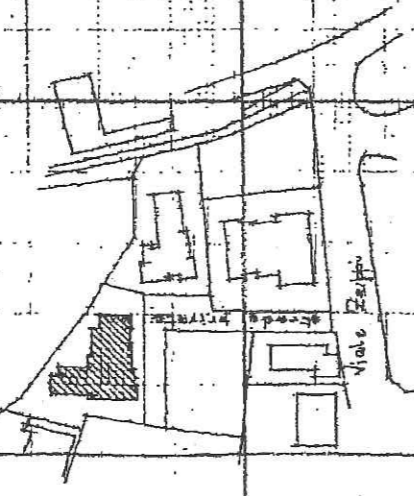
Planimetria dell'immobile situato nel Comune di **IMOLA**
Viale Zappalà n. 14/b

Ditta **MONTANARI GIORDANO** n. r. Morlano (Bo) il 6/3/1956

Allegata alla dichiarazione presentata all'Ufficio Tecnico Erariale di Bologna



foglio 155 mappale 91/b-s sub. 2

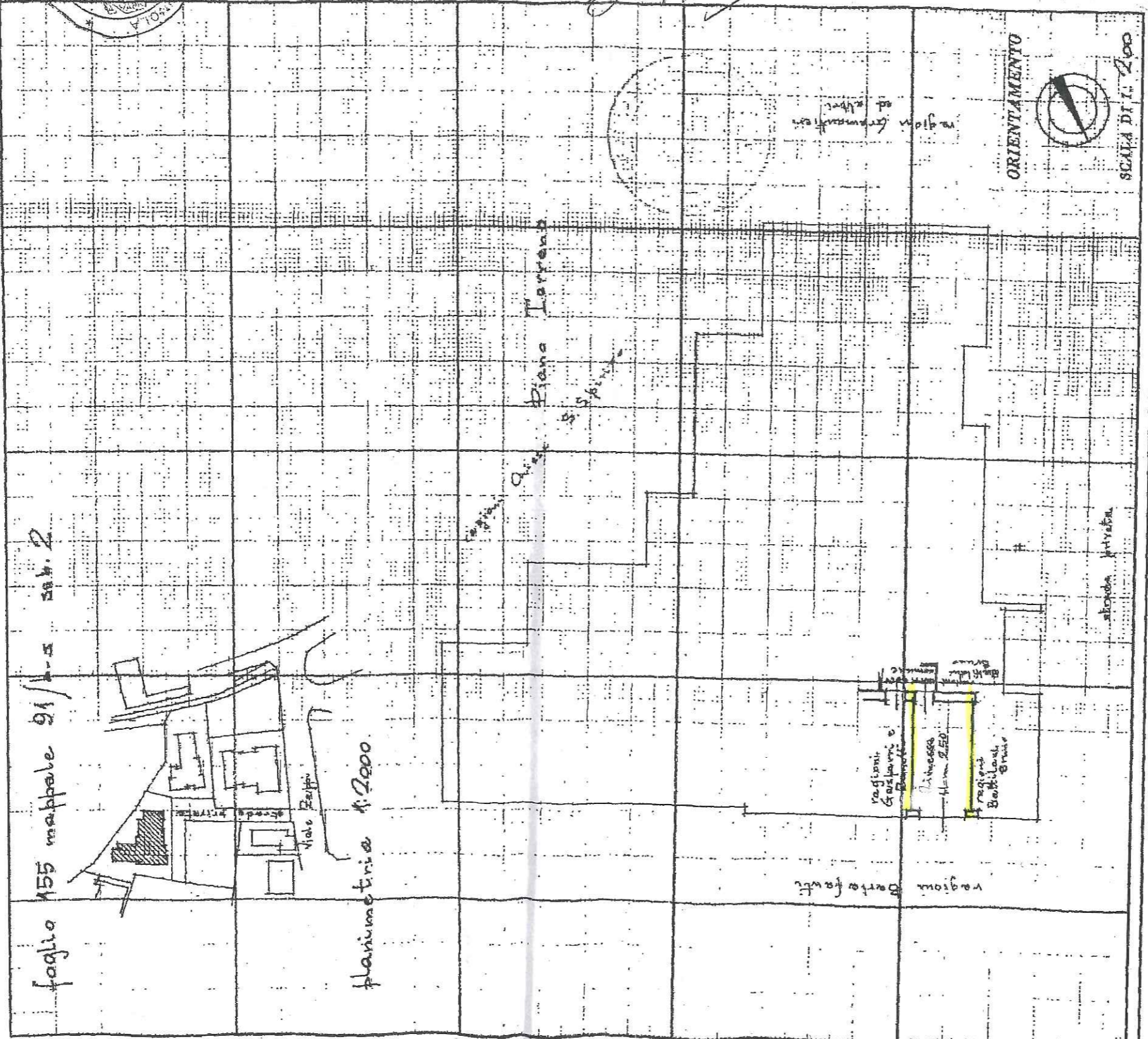


planimetria 1:2000

Viale Zappalà

Area Piano Terrano

10 metri



ORIENTAMENTO
SCALA DI 1:2000

Luigi Zappalà
Femore Borena
Emilia
Genova

SPAZIO RISERVATO PER LE ANNOTAZIONI D'UFFICIO

DATA 23.7.1969
PROT. N° 1709

ACCETTABILE
F.242 N.1210 S.15

[Signature]

Compilata dal Geometra
Vittorio Fiumi
Iscritto all'Albo dei Geometri
della Provincia di Bologna.
DATA 24 Giugno 1969
Firma: *[Signature]*

AUGUSTO A. A. URSINO 96303/8507 ex Per. 501